

commune de Denney

plan local d'urbanisme (PLU)

servitudes d'utilité publique

établi
le 02/06/2010

direction départementale
des Territoires
Territoire de Belfort







Service Urbanisme
Cellule Urbanisme, Planification
Place de la Révolution Française
B.P. 605
90020 Belfort cedex

échelle 1/5 000

COPIE ET RÉPRODUCTION INTERDITES

LÉGENDE

-  A1
BOIS ET FORETS SOUMIS AU RÉGIME FORESTIER - Servitudes de protection des forêts soumises au régime forestier.
-  A4
CONSERVATION DES EAUX: TERRAINS RIVERAINS DES COURS D'EAU - Servitudes relatives au passage des engins mécaniques d'entretien
-  AC1
MONUMENTS HISTORIQUES - PROTECTION Mesures de classement et d'inscription des monuments historiques. Périmètres de protection des monuments historiques. Zones de protection des monuments historiques.
-  I4B
TRANSPORT DISTRIBUTION D'ÉNERGIE ÉLECTRIQUE Réseau haute tension A (H.T.A.) Tension inférieure à 50 kv. Réseau basse tension (B.T.) Tension inférieure à 1000 v alternatif.
-  PT3
TELECOMMUNICATIONS - Servitudes pour l'installation des infrastructures et des équipements du réseau de télécommunication.

NOTA: Le tableau des Servitudes d'Utilité Publique affectant l'utilisation du Sol est constitué par:
La présente liste des servitudes
Le document graphique
Ces deux pièces sont indissociables.

